Załącznik nr 4
do zapytania RRG.271.14.2026

Określenie zakresu do opracowania map do celów projektowych do zadania pn.: „Poprawa bezpieczeństwa i odporności Gminy Wola Uhruska w zakresie gospodarki wodnej”

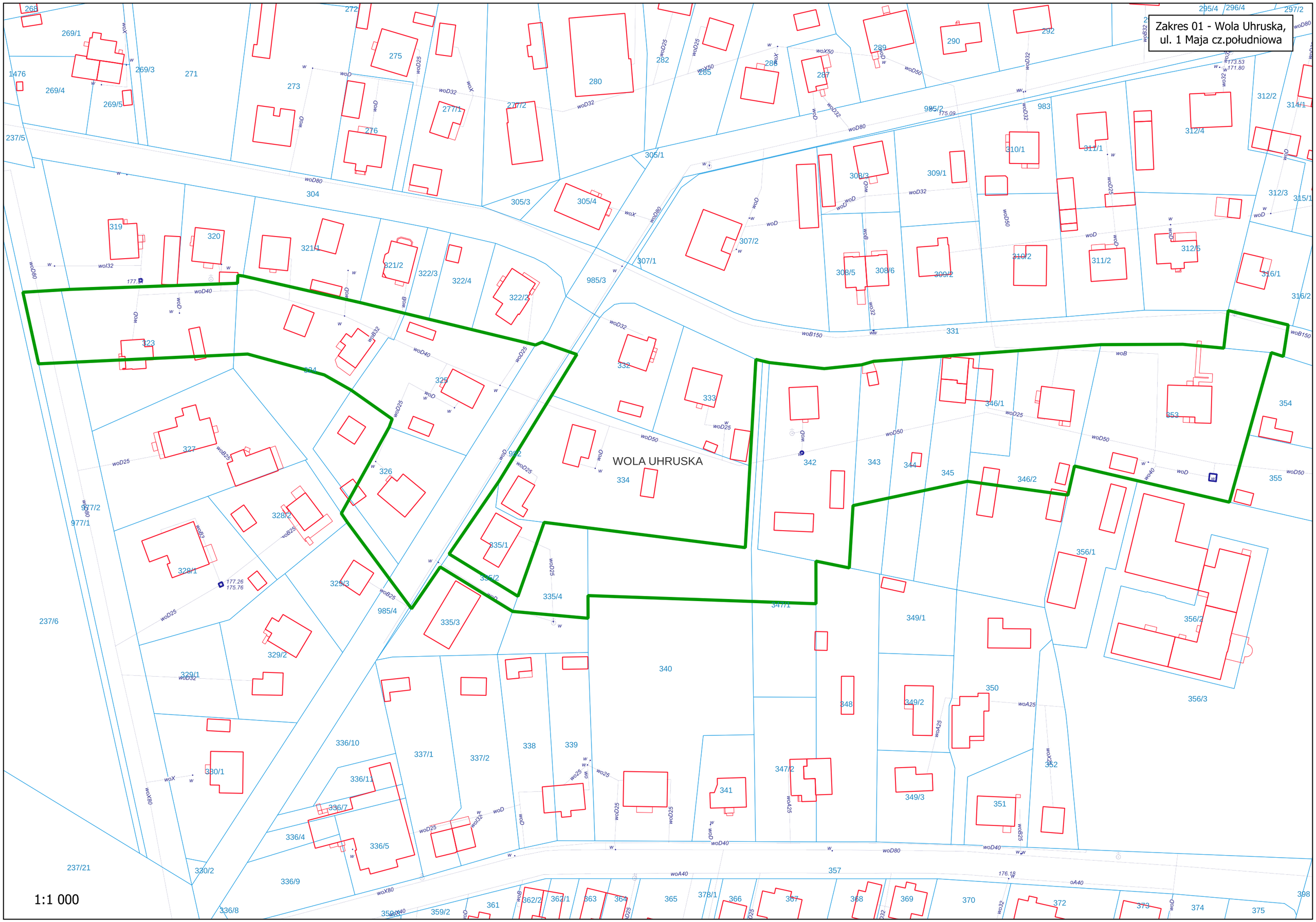
Zakres 01 - Wola Uhruska,
ul. 1 Maja cz.południowa
WOLA UHRUSKA
1:1 000

Zakres 02 - Wola Uhruska, ul. 1 Maja cz. północna

WOLA UHRUSKA

1:1 000

Zakres 03 - Wola Uhruska, ul. Aleja Odrodzenia

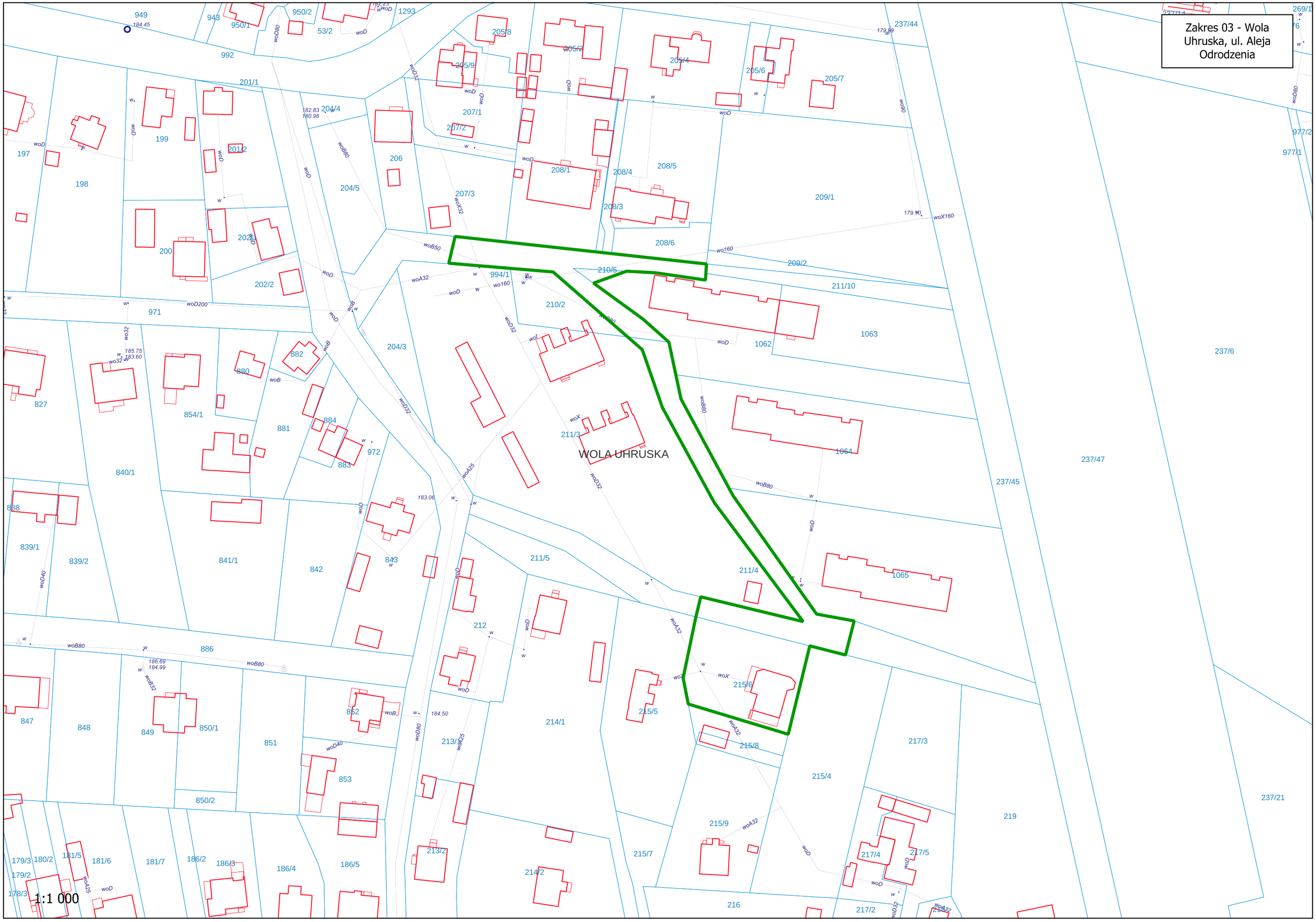

Zakres 04 - Wola Uhruska, ul. Chełmska

WOLA UHRUSKA

1:1 000

Zakres 05 - Wola Uhruska, ul. Krótka i cz. ul Nadbużańskiej

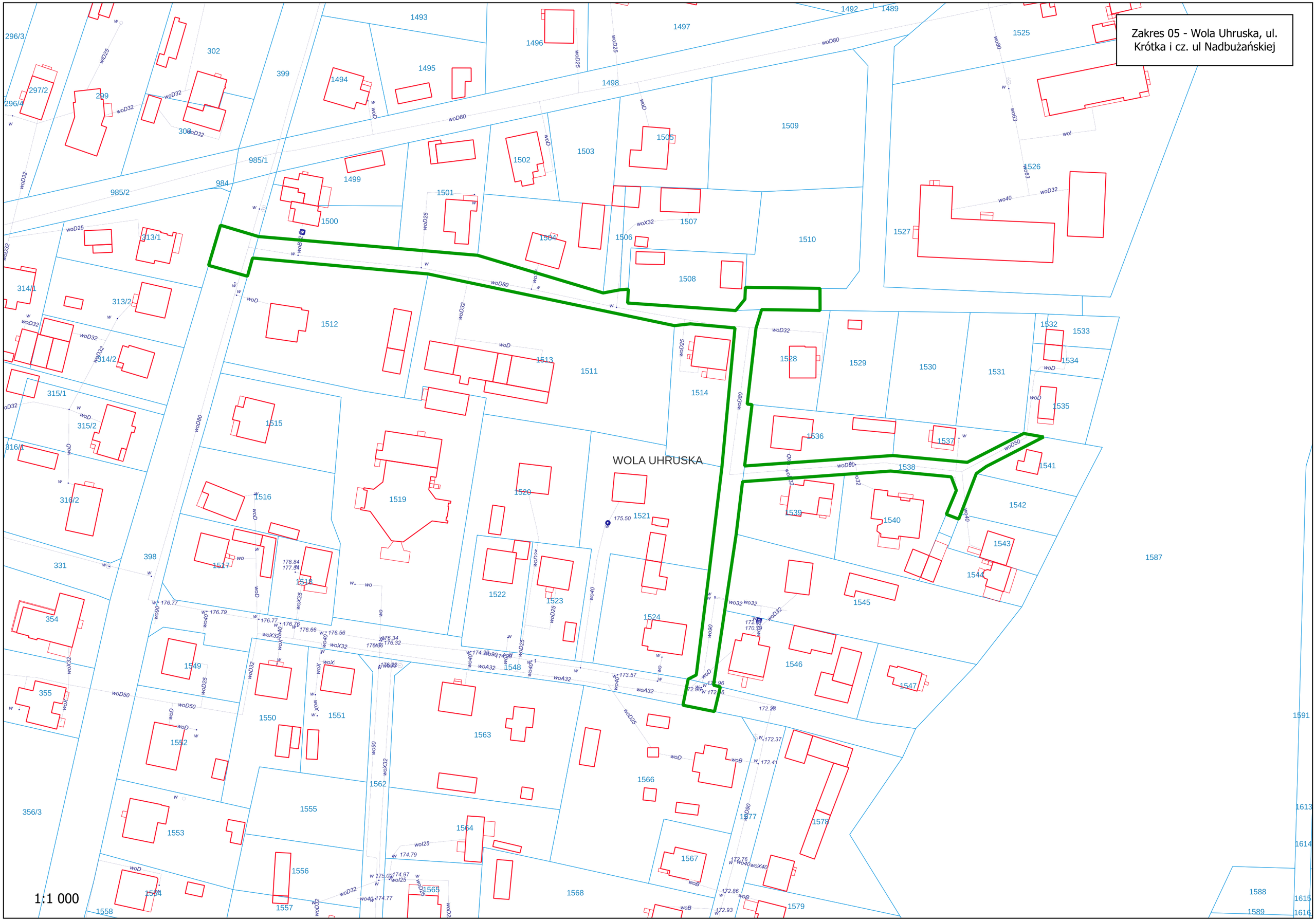

1:1 000

Zaokres 06 - Majdan Stuleński, Bytyń

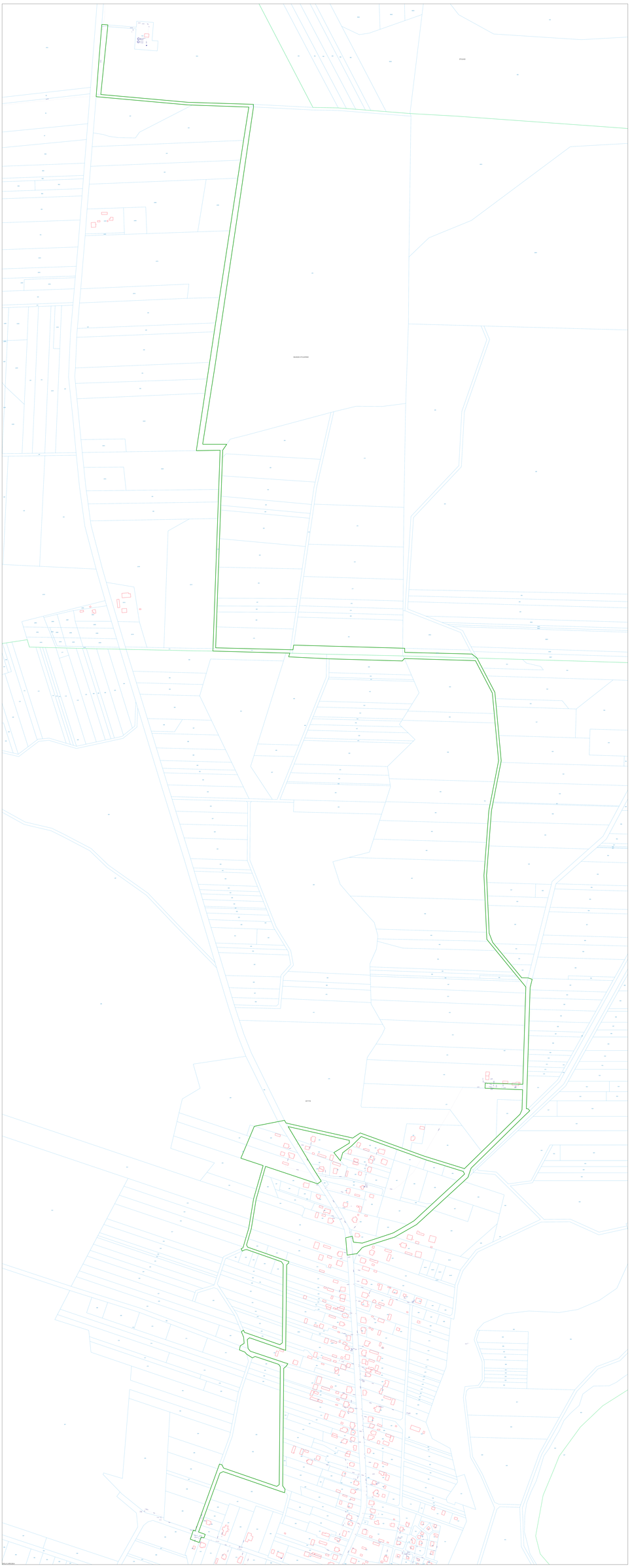

GEOLIGRAPHICS

Zaokrs 07 - Wola Uhruska, Nadbużanka

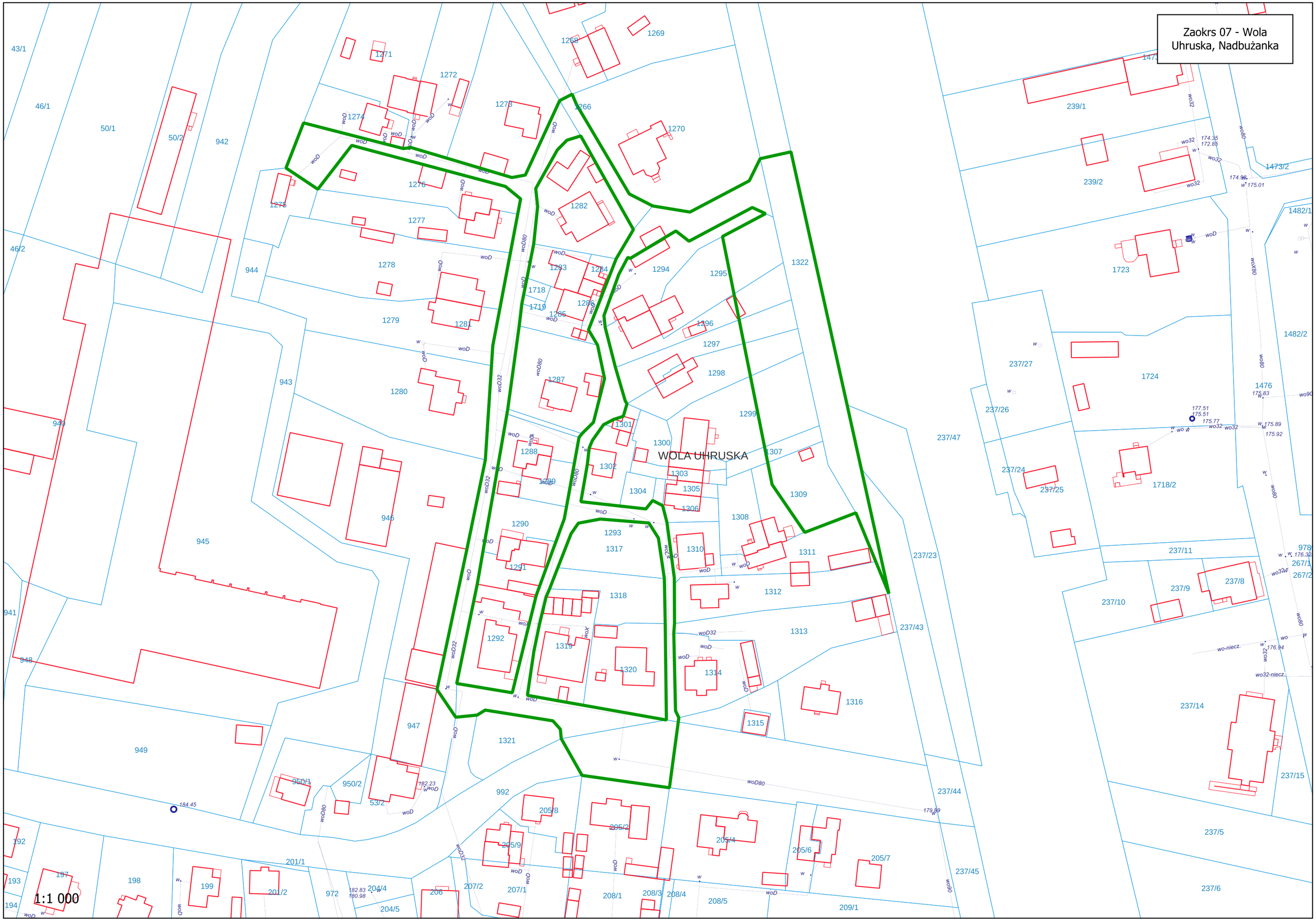

1:1 000

Zakres 08 - Siedliszcze

56/1
56/2
57
83/1
83/2
84
85/1
970/1
100
111/1
111/2
113/5
131
137/2
135/2
138
135/1
137/1
134
133/1
SIEDLISZCZE
133/2
136
132
140
139
161
159/3
159/5
160
141/1
159/6
159/2
141/6
141/5
141/3
164
165
166
167/1
167/2
153
154
142
168

1:1 000

Zakres 09 - Siedliszcze, Uhrusk

UHRUSK

SIEDLISZCZE

1:1 000

Zakres 10 - Wola Uhruska-
cz. ul. Szkolna i ul. Boczna

WOLA UHRUSKA

328/1
329/3
329/2
329/1
982
335/3
335/2
335/4
346/2
356/1
356/2
237/6
977/1
977/2
330/1
985/4
336/10
337/1
337/2
338
339
340
347/1
349/1
348
349/2
350
356/3
336/11
336/7
336/4
336/5
341
347/2
349/3
351
352
320/2
336/9
336/8
257/1
258/1
359/2
361
362/2
362/1
363
364
365
366
367
368
369
370
373
237/21
237/47
359/3
359/4
855
856
857
378/1
371
372
1323
1442
358/2
858
859
860
861
865/2
865/3
867
868
869
381/1
381/3
381/4
1443
360/3
237/17
237/45
237/40
360/4
862
863
864
866
870
871
872
873
382
1445
237/28
237/41
237/42
237/39
874
875
876
877
878
383
999
376/2
377/2
386/2
387/2
388/2
384/1
384/2
1448
237/29
237/38

Zakres 11 - Wola Uhruska, Uhrusk

1:1 000

Zakres 12 - Uhrusk (Zastawie), Siedliszcze

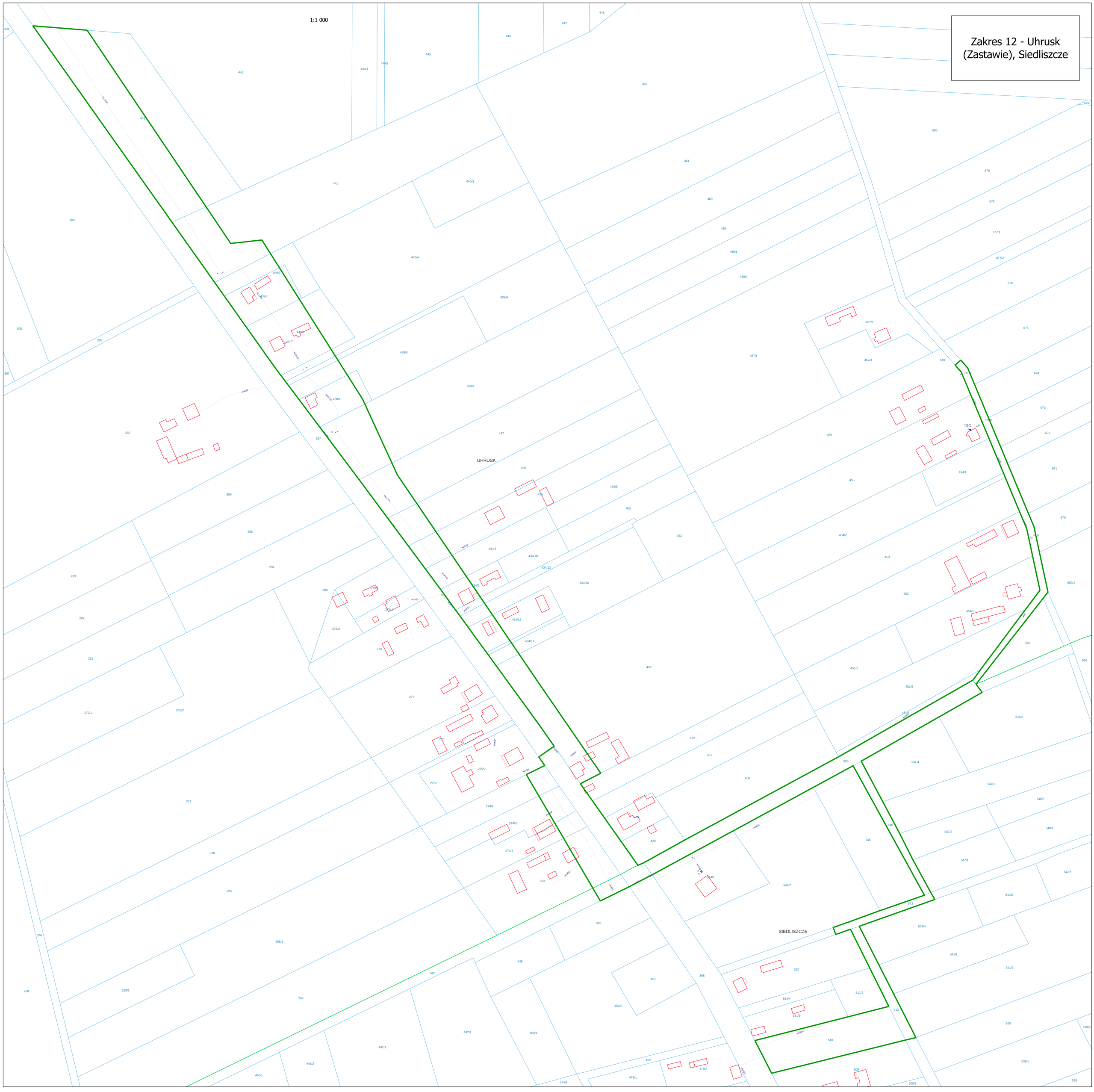

1:1 000
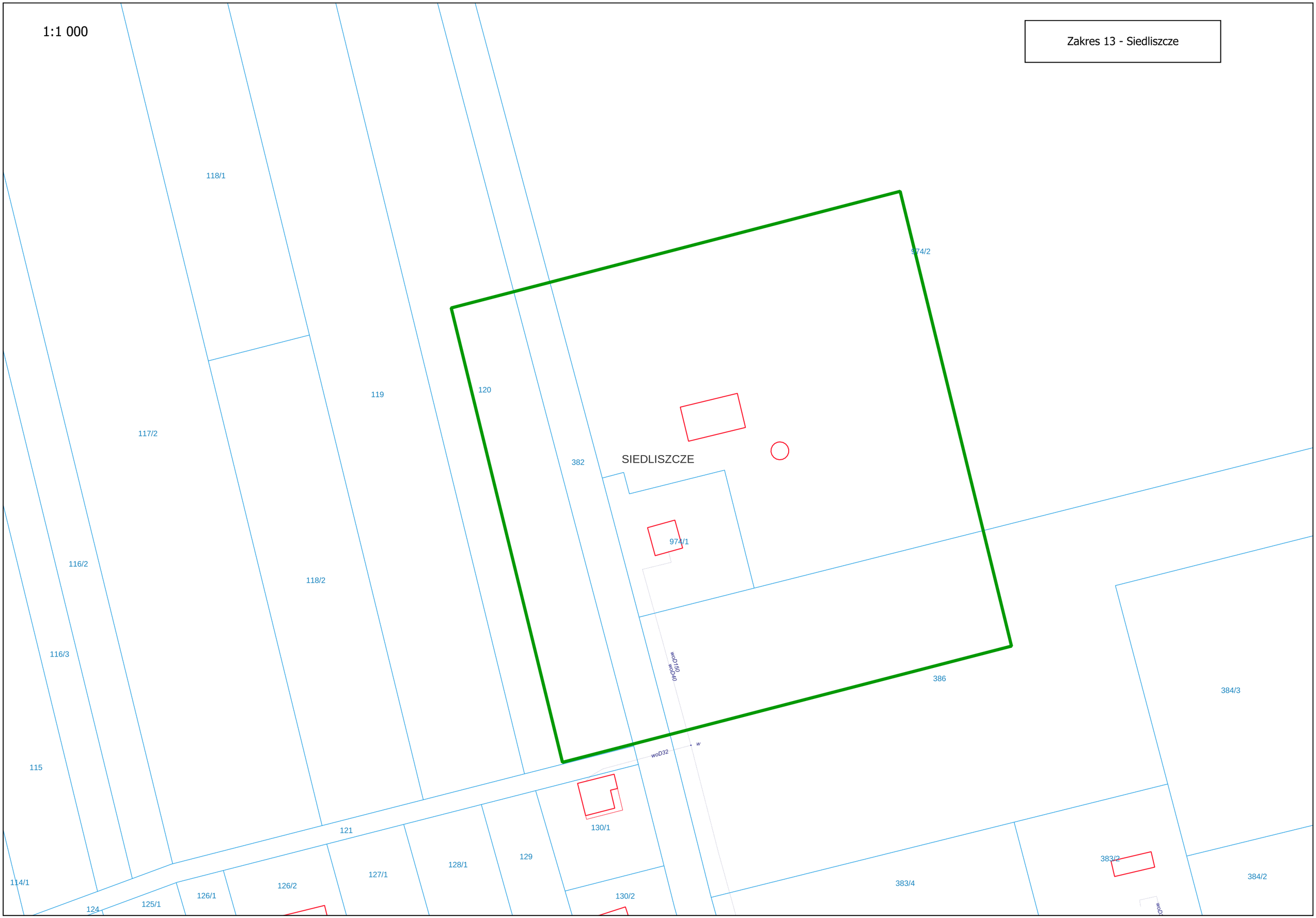
Zakres 13 - Siedliszcze